







Stadt Soest

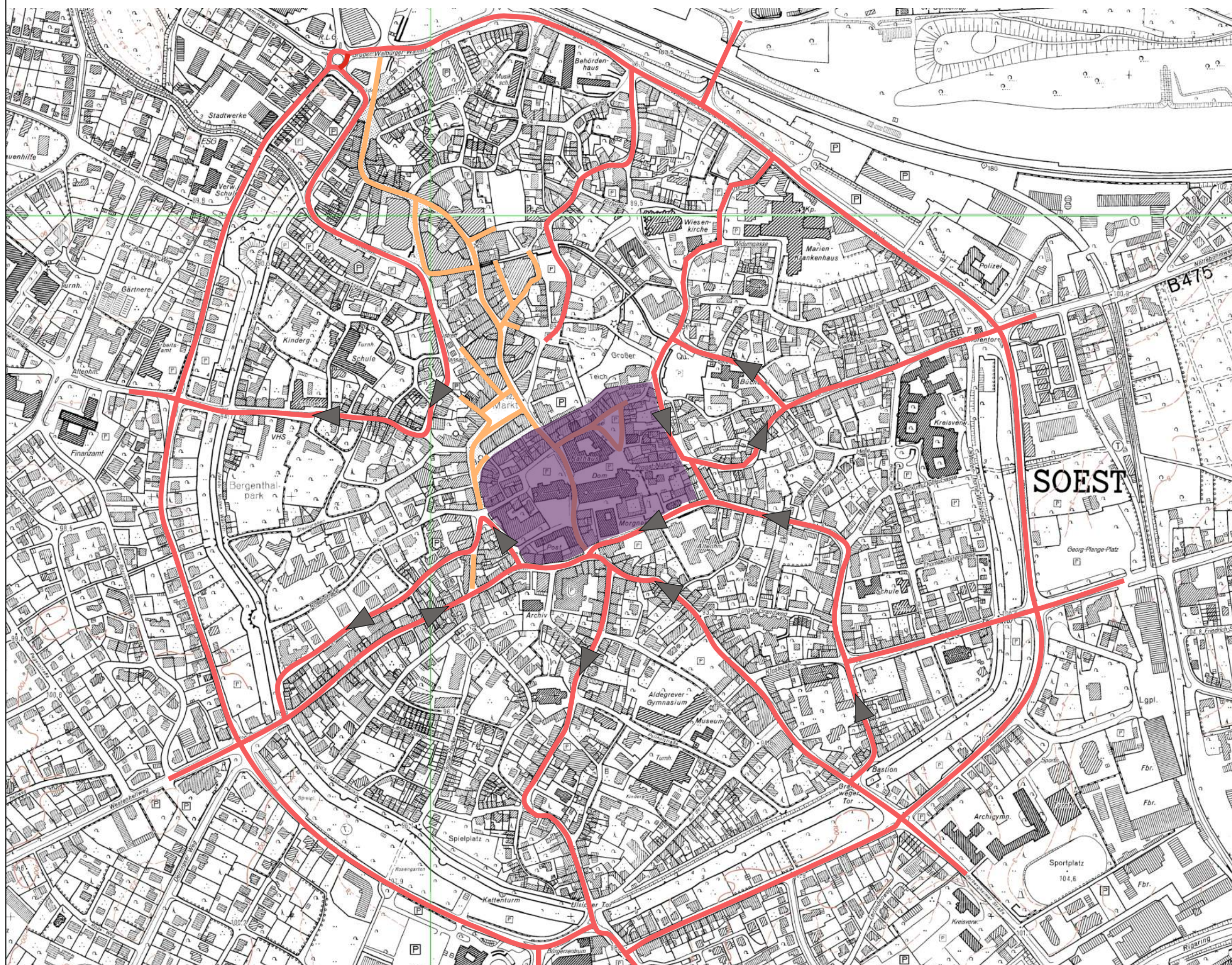
VEP 2030

Verkehrsentwicklungsplan

Schleifensystem in der Altstadt

Legende

-  Fußgängerzone
-  Hauptschließungsstraße
-  Fahrtrichtung
-  Ottonischer Stadtkern



Planersocietät
Stadtplanung Verkehrsplanung Kommunikation

Datengrundlage: Stadt Soest

Stand: Februar 2015